



7 Suivre à gauche la route puis, après avoir passé la Glane, prendre à droite la petite route qui mène au moulin du Dérot. Contourner la maison et descendre en direction de la rivière, rive gauche. Longer la Glane, passer sous le viaduc routier et poursuivre jusqu'à la retenue d'eau du Gué Giraud.

 *Construit en 1950 sur la Glane pour l'alimentation en eau potable de la ville de Saint-Junien, le barrage du Gué-Giraud est inutilisé depuis la connexion de la ville sur le réseau d'eau de Limoges, en juillet 2010. La commune de Saint-Junien étudie le rétablissement de la continuité écologique et sédimentaire du cours d'eau. Un abaissement de la réserve d'eau du barrage est en cours. Ainsi, la Glane devrait retrouver à terme son lit naturel.*

8 Du barrage, emprunter la route puis de suite, le chemin en terre qui remonte vers le centre aéré du Châtelard. Longer le parc, traverser la voie communale et poursuivre sur le chemin qui ramène à la RD21. Traverser et rejoindre en face le parking du rocher de Sainte-Hélène.

 *La vallée de la Glane a longtemps été un lieu très convoité par les hommes. En effet, au Moyen-Age, des châteaux forts (aujourd'hui le manoir du Châtelard sur la rive gauche et la maison forte Chateaurand en ruine sur la rive droite) sont construits afin de protéger les seigneurs et la collégiale des agressions extérieures. La vallée était à cette époque un lieu de passage important et les seigneurs du Châtelard y prélevaient un droit de passage aussi appelé droit de gué. Le droit de gué a subsisté jusqu'au XVIème siècle. (source office du tourisme de Saint-Junien)*

La Glane

Dans sa partie amont, la Glane est peu encaissée. Peu avant la confluence avec la Vienne, elle rattrape la différence de niveau avec celle-ci en creusant son lit et forme alors une gorge dite de raccordement. Son cours calme en amont s'accélère pour devenir presque un torrent. Il peut mettre en action divers équipements hydrauliques : moulins, turbines, machines diverses. De ces installations ne subsistent que peu de vestiges. **Les marmites d'érosion**, visibles çà et là, ont été creusées par la rivière grâce à une charge de graviers ou de galets jouant un rôle d'outils abrasifs dans les tourbillons. Elles témoignent de la puissance de cette érosion. Certaines marmites se superposent et même s'emboîtent sur deux, voire trois niveaux. Ces niveaux correspondent à autant d'étapes dans le creusement du lit, les supérieurs étant les plus anciens. Leur âge est à mesurer en dizaine de milliers d'années. Les plus belles marmites s'observent de la passerelle du gué Giraud. (source C. Doucelin - Saint-Junien Environnement)



Marmites créées par la Glane.



Sentier qui borde le manoir du Châtelard.

En chemin :

- Les vallées de la Glane et du ruisseau de la Boulonnie ;
- Les sites du Châtelard et de Châteaurand ;
- Les points de vue, la forêt.

Ne pas jeter sur la voie publique

HEBERGEMENT / RESTAURATION

Informations et brochures disponibles
à l'office de tourisme Porte Océane du Limousin
Contact : Saint-Junien 05 55 02 17 93
En savoir + sur la Haute-Vienne : www.tourisme-hautevienne.com

POUR RANDONNER FACILE

N'oubliez pas : un petit ravitaillement, de l'eau, des chaussures adaptées, un vêtement de pluie.
Pensez à emporter vos déchets, et à refermer les barrières derrière vous.
Ne partez jamais sans avoir indiqué le lieu de votre randonnée.
Respectez la faune et la flore. Ne faites pas de feu.
Evitez toutes dégradations des chemins et de leurs abords.
Ce chemin a été conçu prioritairement pour la pratique de la randonnée pédestre. Il est également ouvert aux autres usagers sous leurs responsabilités (VTT, cavaliers, ...).
Météo : 08 99 71 02 87 - Secours : 18 ou 112
SMS d'urgence pour les sourds et les malentendants : 114

www.randonnee-hautevienne.com

Vous pouvez consulter et télécharger gratuitement l'itinéraire de votre choix à partir du site www.randonnee-hautevienne.com et déposer un avis concernant le circuit (problème ou suggestion) en cliquant sur l'onglet "signaler un problème sur un circuit" ou en téléphonant au 05 55 79 04 04.



Cette fiche randonnée a été conçue et financée par le Département de la Haute-Vienne dans le cadre de sa politique en faveur de la randonnée.



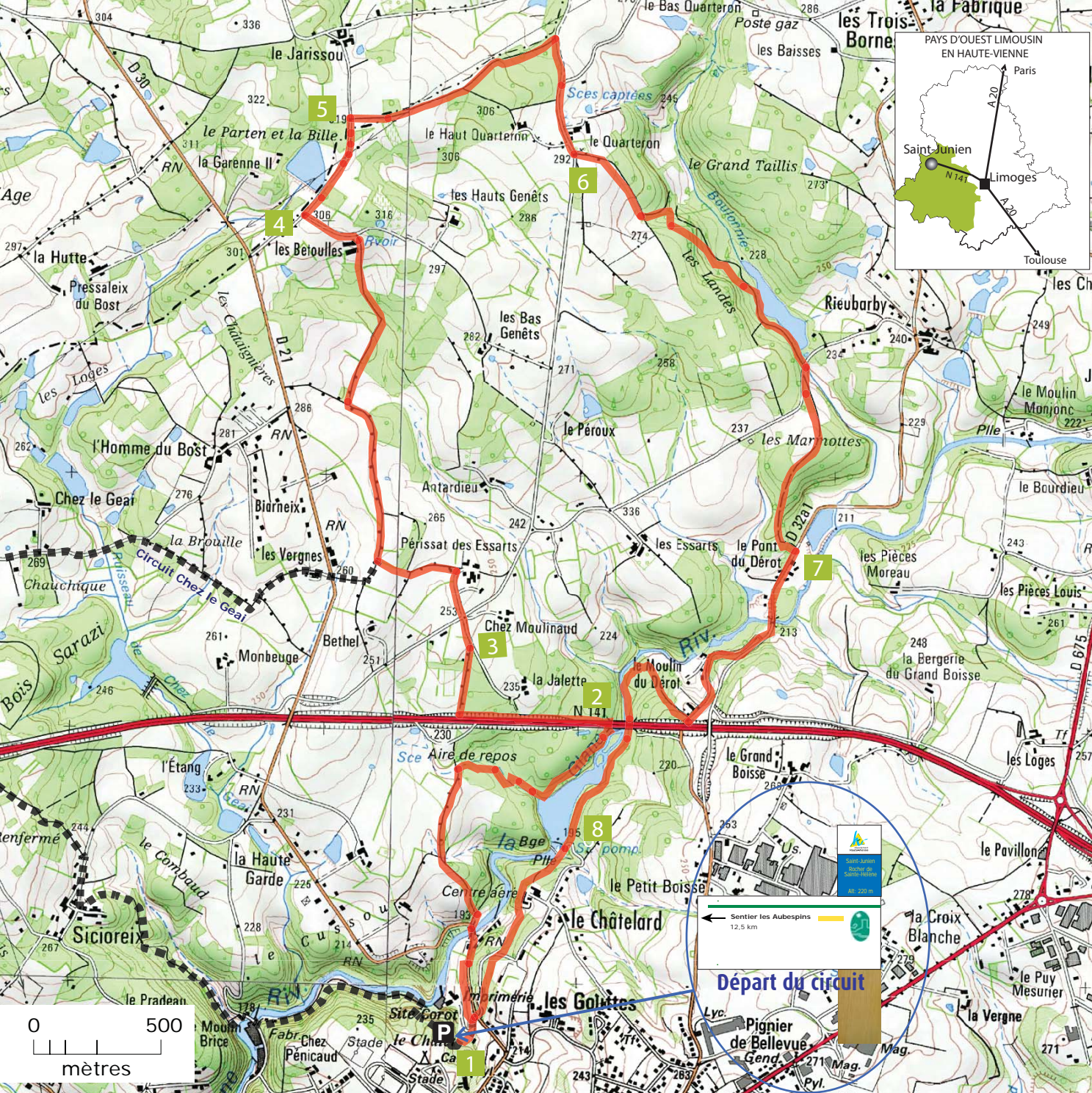
SAINT-JUNIER
Sentier les Aubespins
3 h 00 - 12,5 km

Crédit photos : Association Par Chemins, Office de tourisme de Saint-Junien



Tous nos chemins mènent à vous
www.randonnee-hautevienne.com

PAYS D'OUEST LIMOUSIN
EN CHÂTAIGNERAIE LIMOUSINE



Info pratique

Accès : à 30 min de Limoges. Prendre la RN141 en direction de Saint-Junien. Dans Saint-Junien, tourner à droite en direction de Brigueuil. A la sortie de la ville, tourner à gauche après le rocher Sainte-Hélène.

Départ : parking du rocher Sainte-Hélène.

Durée	Longueur	Balissage	Niveau	Dénivelé
3 h 00	12,5 km	jaune	difficile	142 m

Les pratiques possibles

Continuité d'itinéraire

Changement de direction

Mauvaise direction

Itinéraire

- 1 Du parking aménagé du rocher Sainte-Hélène, prendre le chemin parallèle à la RD21. Remonter sur la route sur 50 m. Après le pont, prendre le chemin à droite puis celui à gauche qui monte. Sur le plateau, continuer sur la droite, suivre les bords de la Glane
- 2 Tourner à gauche après le viaduc routier et longer en surplomb la RN141. Arrivé à la prairie, tourner à droite sur un large chemin empierré.
- 3 A la route, prendre à gauche, passer le carrefour et aller tout droit vers le village de Périssat des Essarts. Bifurquer à gauche aux 1ères maisons et suivre à droite le chemin qui traverse des prairies puis un bois avant d'arriver aux Betouilles.
- 4 Passer le hameau, prendre la route à droite en direction de Jarissou. Après les grands résineux, prendre le chemin à droite.
- 5 Suivre le chemin qui passe en limite de département de la Charente. Rejoindre le hameau du Haut-Quarteron. A la croix en bois, juste après les maisons, descendre le chemin à gauche jusqu'à l'étang de la cascade.
- 6 A la cascade, remonter vers la route, la prendre à droite, puis de suite à gauche, le chemin bordé de châtaigniers. Continuer jusqu'à la route du Dérot.

Découvrir un très beau panorama sur la Glane.

Points de vue sur les monts de Blond au Nord-Est et Saint-Junien au Sud.

La Glane (la Glana en occitan, prononcé Guiàna) prend sa source à Saint-Jouvent et se jette dans la Vienne (rive droite) au lieu-dit "Glane", à Saint-Junien, après avoir bordé le site Corot. (source wikipedia)